



м.у.у. - 2

**ПОСТАНОВЛЕНИЕ**  
**Администрации Еланского муниципального района**  
**Волгоградской области**

---

от 13 января 2026 г. № 2

Об установлении публичного сервитута на земельный участок в целях размещения антенно-мачтового сооружения связи объекта «Установка АМС БС в Волгоградской области Российской Федерации по проекту «Устранение цифрового неравенства» (УНЦ 2.0)», расположенного по адресу: Волгоградская область, Еланский район, Дубовское сельское поселение, с. Дубовое

Рассмотрев ходатайство представителя заявителя Публичного акционерного общества «Ростелеком», (ИНН 7707049388, КПП 784201001, ОГРН 1027700198767) далее ПАО «Ростелеком» А.С.Клюппы об установлении публичного сервитута на земельный участок в целях размещения антенно-мачтового сооружения связи объекта «Установка АМС БС в Волгоградской области Российской Федерации по проекту «Устранение цифрового неравенства» (УНЦ 2.0)», расположенного по адресу: Волгоградская область, Еланский район, Дубовское сельское поселение, с. Дубовое, предоставленные и полученные документы: сведения о границах публичного сервитута, включающие схемы расположения границ публичного сервитута и графическое описание местоположения границ публичного сервитута, обоснование необходимости установления публичного сервитута, в соответствии со статьёй 23 Земельного кодекса Российской Федерации, с учётом опубликования сообщения о возможном установлении публичного сервитута на территории Еланского муниципального района Волгоградской области на официальных сайтах Администрации Еланского муниципального района и администрации Дубовского сельского поселения, в соответствии с решением Думы Дубовского сельского поселения Еланского муниципального района Волгоградской области от 29.05.2014 № 140/59 «Об утверждении Правил землепользования и застройки Дубовского сельского поселения», руководствуясь статьями 23, 39.38, 39.43, 39.45 Земельного кодекса Российской Федерации, статьей 3.3 Федерального закона от 25.10.2001 № 137-ФЗ «О введении в действие Земельного кодекса Российской Федерации», Федеральным законом от 13.07.2015 № 218-ФЗ «О государственной регистрации недвижимости», Уставом Еланского муниципального района Волгоградской области,

п о с т а н о в л я е т :

1. Установить публичный сервитут на земельный участок в целях размещения антенно-мачтового сооружения связи объекта «Установка АМС БС в Волгоградской области Российской Федерации по проекту «Устранение

10

цифрового неравенства» (УНЦ 2.0)», расположенного по адресу: Волгоградская область, Еланский район, Дубовское сельское поселение, с.Дубовое, по следующим координатам:

Обозначение характерных точек границ	Координаты, м	
	X	Y
1	2	3
1	733479.58	1339745.30
2	733481.48	1339747.77
3	733479.05	1339749.70
4	733477.11	1339747.27
1	733479.58	1339745.30

2. Определить правообладателя публичного сервитута - ПАО «Ростелеком», ОГРН 1027700198767, ИНН 7707049388, адрес: 115172, г.Москва, ул.Гончарная, 30.

3. Публичный сервитут устанавливается сроком на 49 (сорок девять) лет.

4. Плата за публичный сервитут на основании пункта 4 статьи 3.6 Федерального закона от 25.10.2001 № 137-ФЗ «О введении в действие Земельного кодекса Российской Федерации» не устанавливается.

5. Разместить карту (план) объекта землеустройства, прилагаемую к настоящему постановлению на официальном сайте Администрации Еланского муниципального района Волгоградской области и официальном сайте администрации Дубовского сельского поселения Еланского муниципального района Волгоградской области.

6. ПАО «Ростелеком» в установленном законом порядке обеспечить приведение земельного участка, указанного в пункте 1 настоящего постановления, в состояние, пригодное для использования в соответствии с видом разрешенного использования, в сроки, предусмотренные пунктом 8 статьи 39.50 Земельного кодекса Российской Федерации.

7. Считать публичный сервитут установленным с момента внесения сведений о нём в Единый государственный реестр недвижимости.

8. Настоящее постановление вступает в силу с момента его подписания.

Глава Еланского муниципального района Волгоградской области



А.А.Голев








ПРИЛОЖЕНИЕ  
к постановлению Администрации  
Еланского муниципального района  
Волгоградской области  
от 13 января 2026 г. № 2

Карта (план) объекта землеустройства



Условные обозначения:

-  - Проектные границы публичного сервитута
-  - Существующие границы земельных участков
-  - Существующая часть границы кадастрового квартала
-  - Существующая часть границы ЗОУИТ (территориальной зоны)
-  - Характерная точка границы публичного сервитута

34:06:04:0003:1271 - Обозначение и кадастровый номер существующего земельного участка

34:06:04:0003 - Обозначение кадастрового квартала